

Филиал публично-правовой компании "Роскадастр" по Москве
полное наименование органа регистрации прав

26.09.2024г. № КУВИ-001/2024-239191483


На основании запроса от 26.09.2024, поступившего на рассмотрение 26.09.2024, сообщаем, что правообладателю общество с ограниченной ответственностью "Западно-Сибирское агентство воздушных сообщений"; ИНН: 8602109017; ОГРН: 1028600591832., по состоянию на 26.09.2024 принадлежали (принадлежат) следующие объекты недвижимости:

1	1.1	Вид объекта недвижимости:	Здание
		Кадастровый номер:	89:12:110606:1055
		Назначение объекта недвижимости:	Нежилое
		Виды разрешенного использования объекта недвижимости:	данные отсутствуют
		Адрес:	Ямало-Ненецкий автономный округ, г Ноябрьск, пр. Мира, д 32а
		Площадь:	1049.5
	1.2	вид права, доля в праве:	Общая долевая собственность 17/50
		дата государственной регистрации:	03.08.2006
		номер государственной регистрации:	89-72-36/013/2006-777
		основание государственной регистрации:	Соглашение о распределении долей в праве собственности на завершённое строительством Административное здание ООО "ЗС АВС", выдан 10.01.2006 Разрешение на ввод объекта в эксплуатацию, № 25, выдан 26.10.2005
		дата государственной регистрации прекращения права:	данные отсутствуют
	1.3	Ограничение прав и обременение объекта недвижимости:	не зарегистрировано
2	2.1	Вид объекта недвижимости:	Земельный участок
		Кадастровый номер:	89:12:110705:75
		Назначение объекта недвижимости:	данные отсутствуют
		Виды разрешенного использования объекта недвижимости:	для размещения административных и офисных зданий, объектов образования, науки, здравоохранения и соц.обеспечения, физической культуры, искусства, религии.
		Местоположение:	Местоположение установлено относительно ориентира, расположенного в границах участка.Ориентир административное здание. Почтовый адрес ориентира: Ямало-Ненецкий автономный округ, г Ноябрьск, пр-кт Мира, д 32 а.
		Площадь:	1760 +/- 9


полное наименование должности		ДОКУМЕНТ ПОДПИСАН ЭЛЕКТРОННОЙ ПОДПИСЬЮ	инициалы, фамилия
-------------------------------	---	---	-------------------

Сертификат: 009F0BDC181A023B64597F1E2579BEFB50
Владелец: ФЕДЕРАЛЬНАЯ СЛУЖБА ГОСУДАРСТВЕННОЙ РЕГИСТРАЦИИ, КАДАСТРА И КАРТОГРАФИИ
Действителен: с 02.08.2024 по 26.10.2025


	2.2	вид права, доля в праве:	Общая долевая собственность 17/50
		дата государственной регистрации:	25.07.2008
		номер государственной регистрации:	89-72-36/018/2008-214
		основание государственной регистрации:	Договор №40-08 купли-продажи в общую долевую собственность земельного участка, находящегося в государственной собственности, выдан 21.05.2008
		дата государственной регистрации прекращения права:	данные отсутствуют
	2.3	Ограничение прав и обременение объекта недвижимости:	не зарегистрировано
3	3.1	Вид объекта недвижимости:	Земельный участок
		Кадастровый номер:	86:05:0310061:13
		Назначение объекта недвижимости:	данные отсутствуют
		Виды разрешенного использования объекта недвижимости:	для предпринимательской деятельности
		Местоположение:	Местоположение установлено относительно ориентира, расположенного в границах участка. Почтовый адрес ориентира: Ханты-Мансийский автономный округ - Югра, р-н. Березовский, пгт. Березово, ул. Чкалова, 47.
		Площадь:	1100 +/- 23
	3.2	вид права, доля в праве:	Общая долевая собственность, доля в праве 5376/110000
		дата государственной регистрации:	15.03.2014
		номер государственной регистрации:	86-86-16/003/2014-259
		основание государственной регистрации:	Дополнительное соглашение к договору купли-продажи нежилого помещения и доли в праве общей долевой собственности на земельный участок от 03.02.2014 года, выдан 03.02.2014 Договор купли-продажи нежилого помещения и доли в праве общей долевой собственности на земельный участок пгт.Березово, Березовский район, Ханты-Мансийского округа - Югра, Тюменская область, выдан 03.02.2014
		дата государственной регистрации прекращения права:	данные отсутствуют
	3.3	Ограничение прав и обременение объекта недвижимости:	не зарегистрировано

полное наименование должности		ДОКУМЕНТ ПОДПИСАН	инициалы, фамилия
		ЭЛЕКТРОННОЙ ПОДПИСЬЮ	
Сертификат: 009F0BDC181A023B64597F1E2579BEFB50 Владелец: ФЕДЕРАЛЬНАЯ СЛУЖБА ГОСУДАРСТВЕННОЙ РЕГИСТРАЦИИ, КАДАСТРА И КАРТОГРАФИИ Действителен: с 02.08.2024 по 26.10.2025			

4	4.1	Вид объекта недвижимости:	Помещение
		Кадастровый номер:	86:05:0310061:22
		Назначение объекта недвижимости:	Нежилое
		Виды разрешенного использования объекта недвижимости:	данные отсутствуют
		Местоположение:	Ханты-Мансийский автономный округ - Югра, р-н Березовский, пгт Березово, ул Чкалова, д 47/2
		Площадь:	39.2
	4.2	вид права, доля в праве:	Собственность
		дата государственной регистрации:	15.03.2014
		номер государственной регистрации:	86-86-16/003/2014-260
		основание государственной регистрации:	Дополнительное соглашение к договору купли-продажи нежилого помещения и доли в праве общей долевой собственности на земельный участок от 03.02.2014 года, выдан 01.12.2015 Договор купли-продажи нежилого помещения и доли в праве общей долевой собственности на земельный участок пгт.Березово, Березовский район, Ханты-Мансийского округа - Югра, Тюменская область, выдан 03.02.2014
		дата государственной регистрации прекращения права:	данные отсутствуют
	4.3	Ограничение прав и обременение объекта недвижимости:	не зарегистрировано
5	5.1	Вид объекта недвижимости:	Помещение
		Кадастровый номер:	86:10:0101016:2783
		Назначение объекта недвижимости:	Нежилое
		Виды разрешенного использования объекта недвижимости:	данные отсутствуют
		Местоположение:	Ханты-Мансийский автономный округ - Югра, г Сургут, ул Майская, д 10
		Площадь:	224.1
	5.2	вид права, доля в праве:	Собственность
		дата государственной регистрации:	21.11.2014
		номер государственной регистрации:	86-86-03/110/2014-630
		основание государственной регистрации:	Договор купли-продажи недвижимого имущества, № 82/ДП/14, выдан 29.10.2014
		дата государственной регистрации прекращения права:	данные отсутствуют
	5.3	Ограничение прав и обременение объекта недвижимости:	не зарегистрировано

полное наименование должности		ДОКУМЕНТ ПОДПИСАН	
		ЭЛЕКТРОННОЙ ПОДПИСЬЮ	инициалы, фамилия
Сертификат: 009F0BDC181A023B64597F1E2579BEFB50 Владелец: ФЕДЕРАЛЬНАЯ СЛУЖБА ГОСУДАРСТВЕННОЙ РЕГИСТРАЦИИ, КАДАСТРА И КАРТОГРАФИИ Действителен: с 02.08.2024 по 26.10.2025			


6	6.1	Вид объекта недвижимости:		Помещение
		Кадастровый номер:		86:10:0101038:789
		Назначение объекта недвижимости:		Нежилое
		Виды разрешенного использования объекта недвижимости:		данные отсутствуют
		Местоположение:		Ханты-Мансийский автономный округ - Югра, г. Сургут, ул. Республики, д. 71, 1 этаж и подвал 9 этажного жилого дома
		Площадь:		42.4
	6.2	вид права, доля в праве:		Собственность
		дата государственной регистрации:		10.04.2007
		номер государственной регистрации:		86-72-22/021/2007-299
		основание государственной регистрации:		Договор купли-продажи нежилого помещения, выдан 15.03.2007
		дата государственной регистрации прекращения права:		данные отсутствуют
	6.3	Ограничение прав и обременение объекта недвижимости:		не зарегистрировано
7	7.1	Вид объекта недвижимости:		Помещение
		Кадастровый номер:		86:10:0101200:1745
		Назначение объекта недвижимости:		Нежилое
		Виды разрешенного использования объекта недвижимости:		данные отсутствуют
		Местоположение:		Ханты-Мансийский автономный округ - Югра, г. Сургут, ул. Университетская, д. 23/4, Встроенное нежилое помещение
		Площадь:		695.5
	7.2	вид права, доля в праве:		Собственность
		дата государственной регистрации:		10.09.2008
		номер государственной регистрации:		86-72-22/085/2008-379
		основание государственной регистрации:		Договор купли-продажи недвижимого имущества, выдан 28.08.2008
		дата государственной регистрации прекращения права:		данные отсутствуют
	7.3	Ограничение права и обременение объекта недвижимости:		
	7.3.1	вид:	Ипотека	
		номер государственной регистрации:	86:10:0101200:1745-86/056/2024-17	
	7.3.2	вид:	Ипотека	
		номер государственной регистрации:	86:10:0101200:1745-86/056/2024-16	

полное наименование должности		ДОКУМЕНТ ПОДПИСАН	
		ЭЛЕКТРОННОЙ ПОДПИСЬЮ	инициалы, фамилия
Сертификат: 009F0BDC181A023B64597F1E2579BEFB50 Владелец: ФЕДЕРАЛЬНАЯ СЛУЖБА ГОСУДАРСТВЕННОЙ РЕГИСТРАЦИИ, КАДАСТРА И КАРТОГРАФИИ Действителен: с 02.08.2024 по 26.10.2025			

8	8.1	Вид объекта недвижимости:	Помещение
		Кадастровый номер:	86:20:0000050:933
		Назначение объекта недвижимости:	Нежилое
		Виды разрешенного использования объекта недвижимости:	данные отсутствуют
		Местоположение:	Ханты-Мансийский автономный округ - Югра, г. Нефтеюганск, мкр. 6-й, д. 56, пом. 38
		Площадь:	57
	8.2	вид права, доля в праве:	Собственность
		дата государственной регистрации:	10.12.2002
		номер государственной регистрации:	86-01/01-44/2002-272
		основание государственной регистрации:	Договор купли-продажи квартиры, выдан 15.12.2000 Распоряжение Главы местного самоуправления г.Нефтеюганска, выдан 08.02.2001
		дата государственной регистрации прекращения права:	данные отсутствуют
	8.3	Ограничение прав и обременение объекта недвижимости:	не зарегистрировано
9	Получатель выписки		Шахаева Екатерина Сергеевна, действующий(ая) на основании документа "" ДЕПАРТАМЕНТ ИМУЩЕСТВЕННЫХ И ЗЕМЕЛЬНЫХ ОТНОШЕНИЙ АДМИНИСТРАЦИИ ГОРОДА СУРГУТА

Выписка содержит сведения Единого государственного реестра недвижимости о правах на объекты недвижимости, расположенные на территории Российской Федерации.

Использование сведений, содержащихся в настоящей выписке, способами или в форме, которые наносят ущерб правам и законным интересам правообладателей, влечет ответственность, предусмотренную законодательством Российской Федерации

полное наименование должности		ДОКУМЕНТ ПОДПИСАН	инициалы, фамилия
		ЭЛЕКТРОННОЙ ПОДПИСЬЮ	
Сертификат: 009F0BDC181A023B64597F1E2579BEFB50 Владелец: ФЕДЕРАЛЬНАЯ СЛУЖБА ГОСУДАРСТВЕННОЙ РЕГИСТРАЦИИ, КАДАСТРА И КАРТОГРАФИИ Действителен: с 02.08.2024 по 26.10.2025			